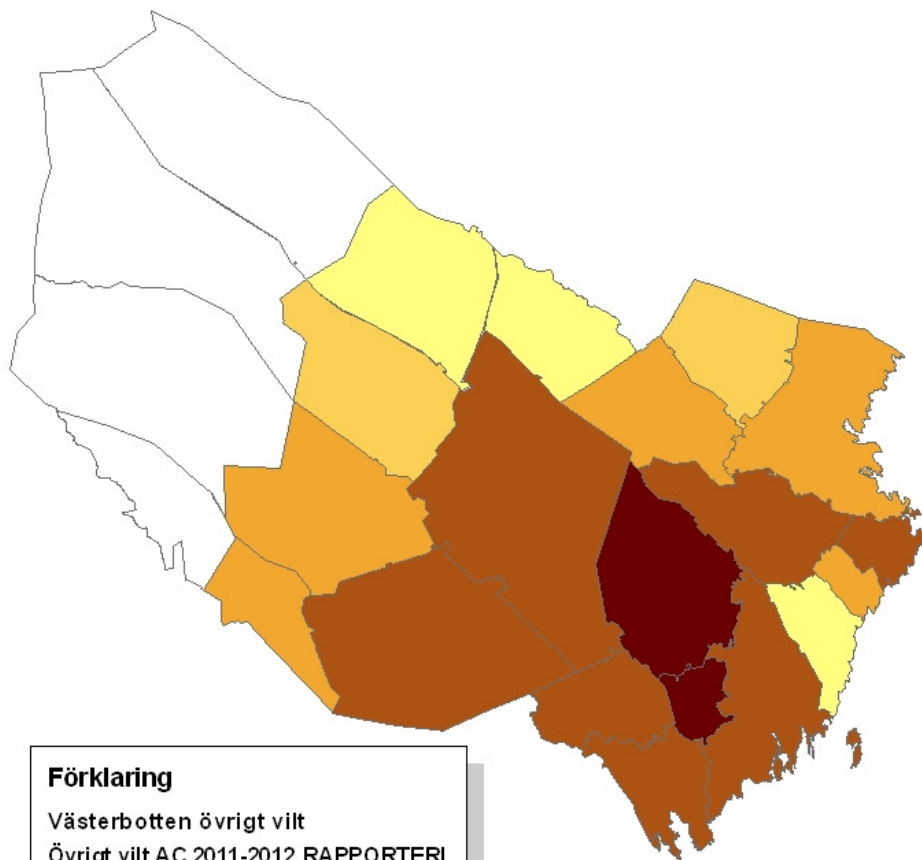


Rapporteringsgrad övrigt vilt Västerbotten 2011-2012



Förklaring

Västerbotten övrigt vilt

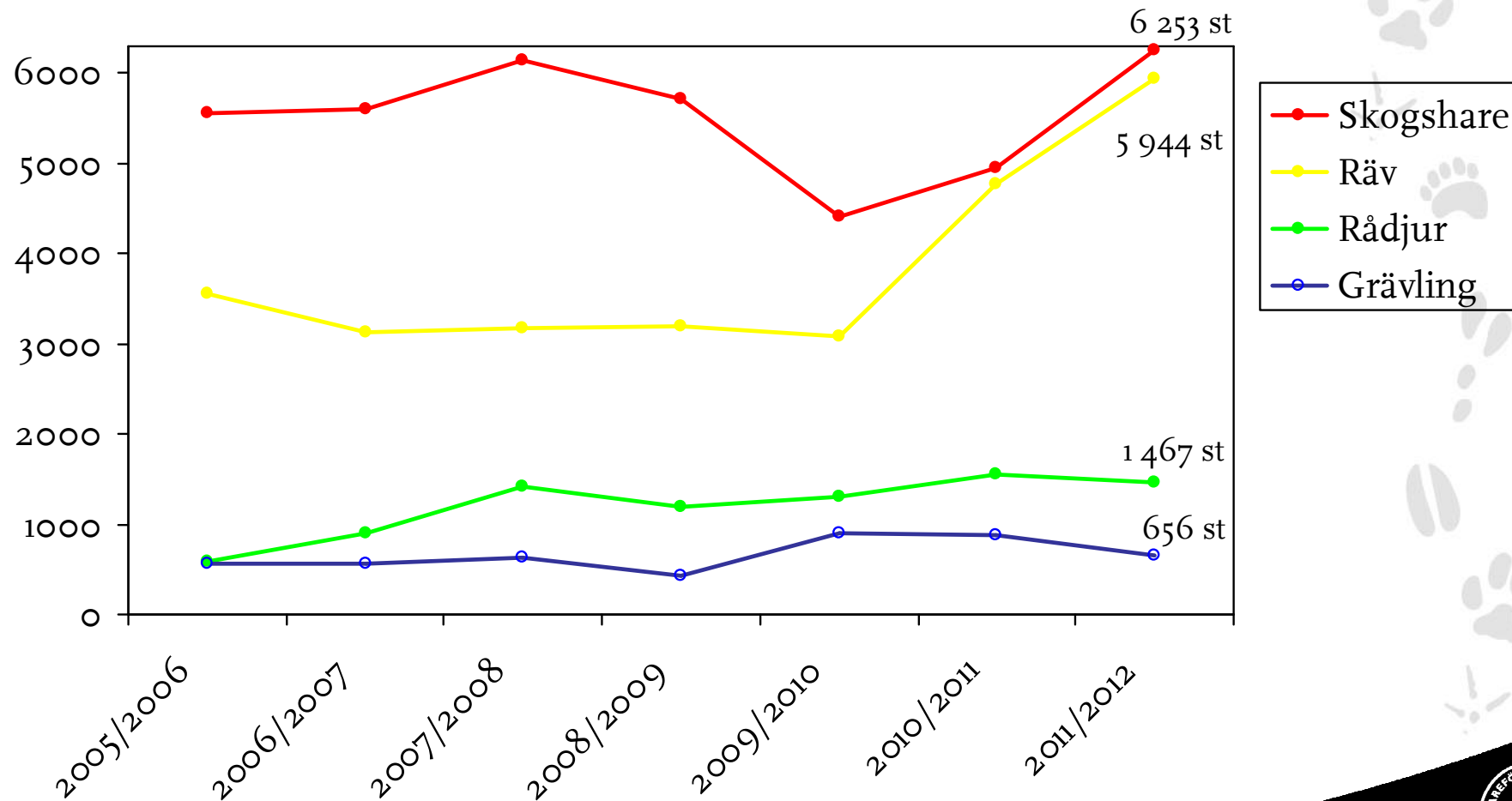
Övrigt vilt AC 2011-2012.RAPPORTERI

0,11 - 0,13
0,14 - 0,18
0,19 - 0,23
0,24 - 0,30
0,31 - 0,45

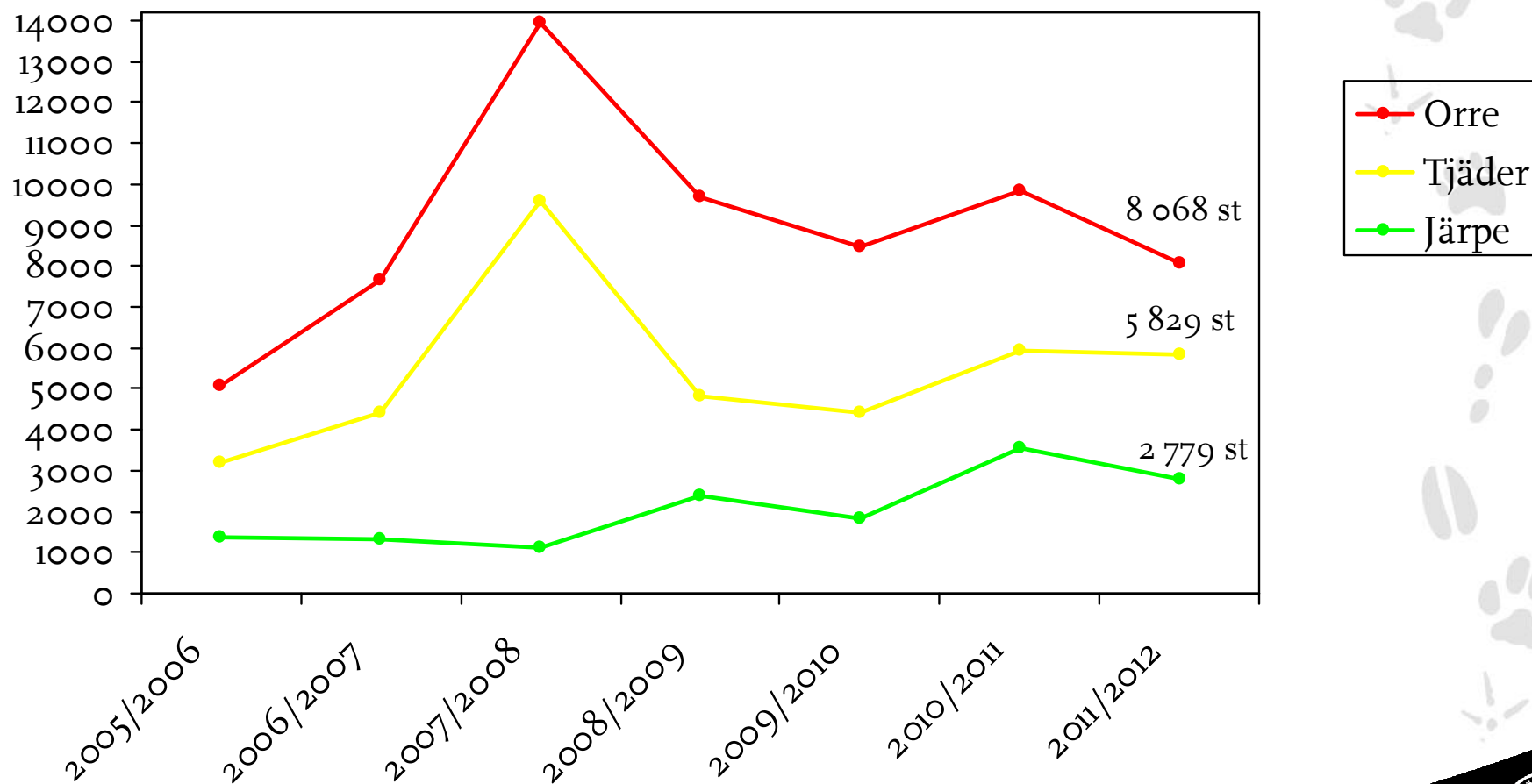
Täckningsgrad = rapporterad
areal småviltsavskjutning

24% av länets areal nedan
odlingsgräns (916 585 ha)

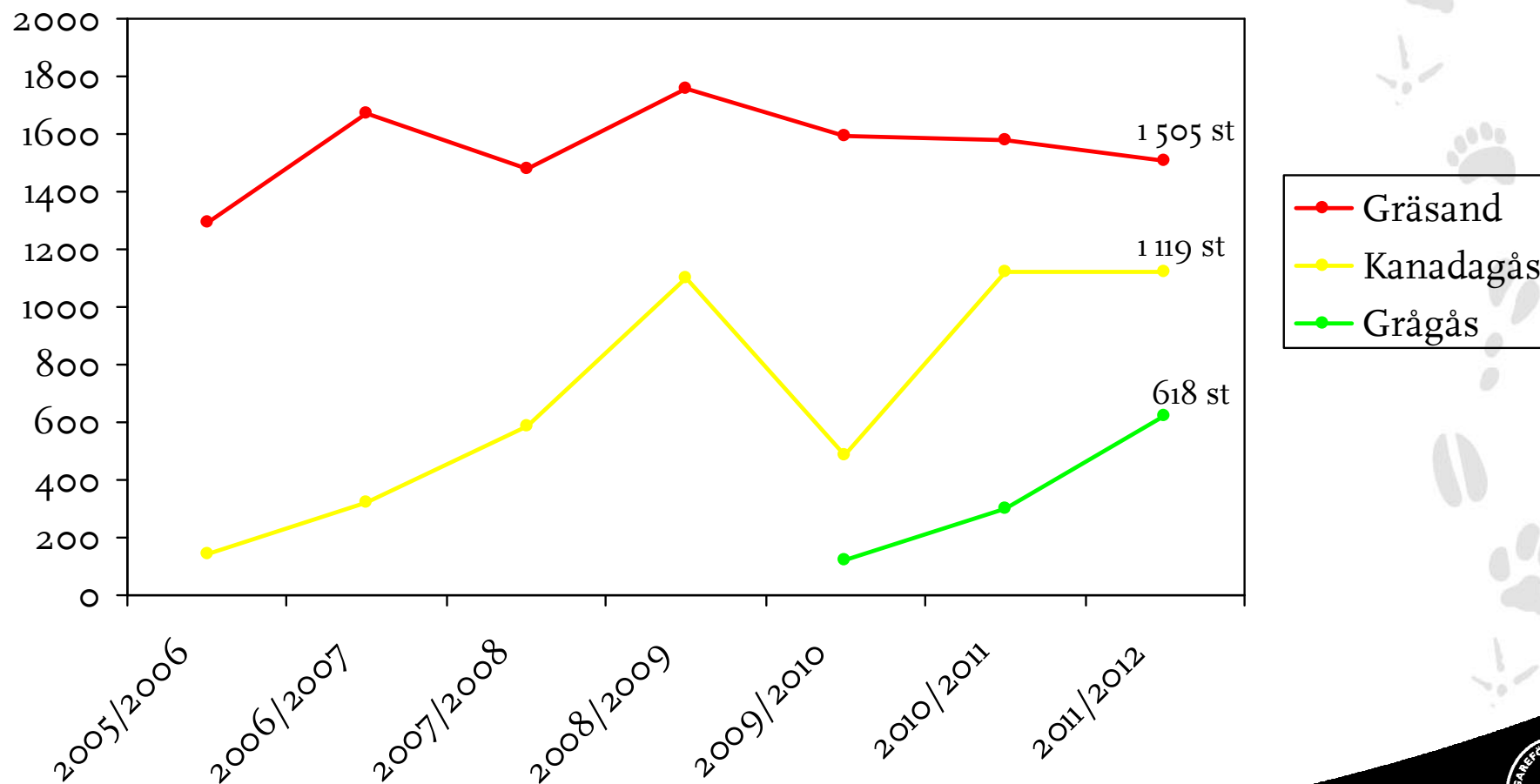
Avskjutning Jägareförbundet Västerbotten, skogshare, räv, rådjur, grävling 2005/06- 2011/12



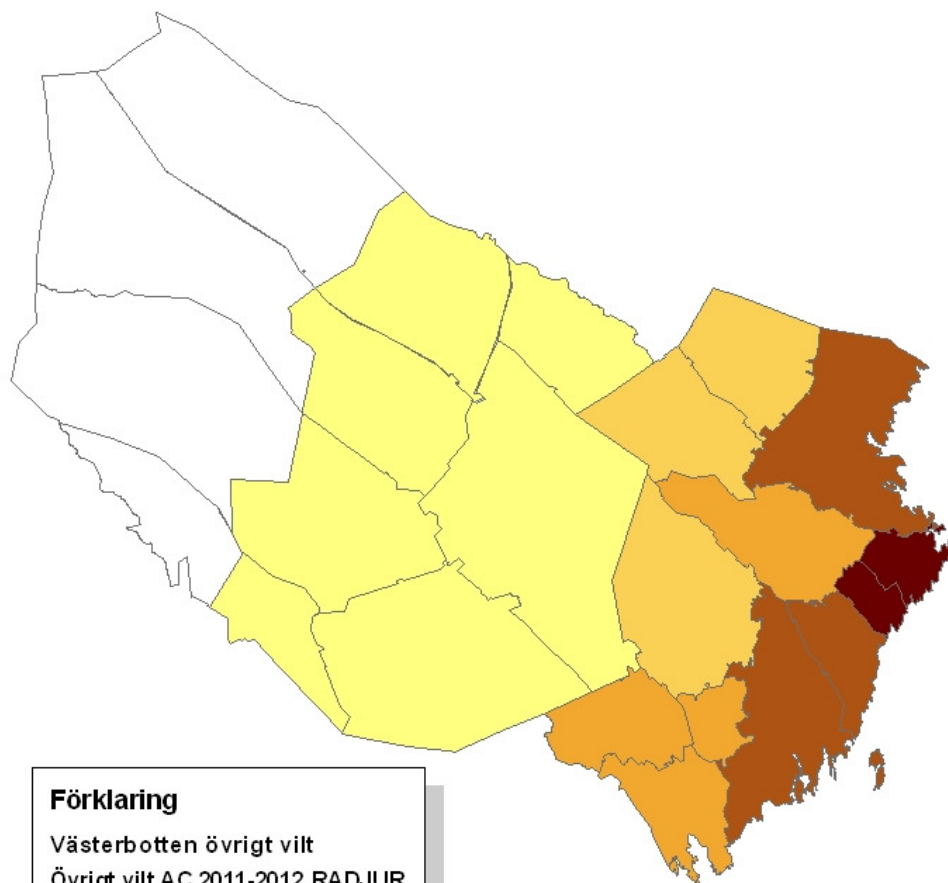
Avskjutning Jägareförbundet Västerbotten, orre, tjäder, järpe, 2005/06- 2011/12



Avskjutning Jägareförbundet Västerbotten kanadagås, grågås, gräsand, 2005/06- 2011/12








Fällda rådjur per 1000 ha Västerbotten 2011-2012



Förklaring

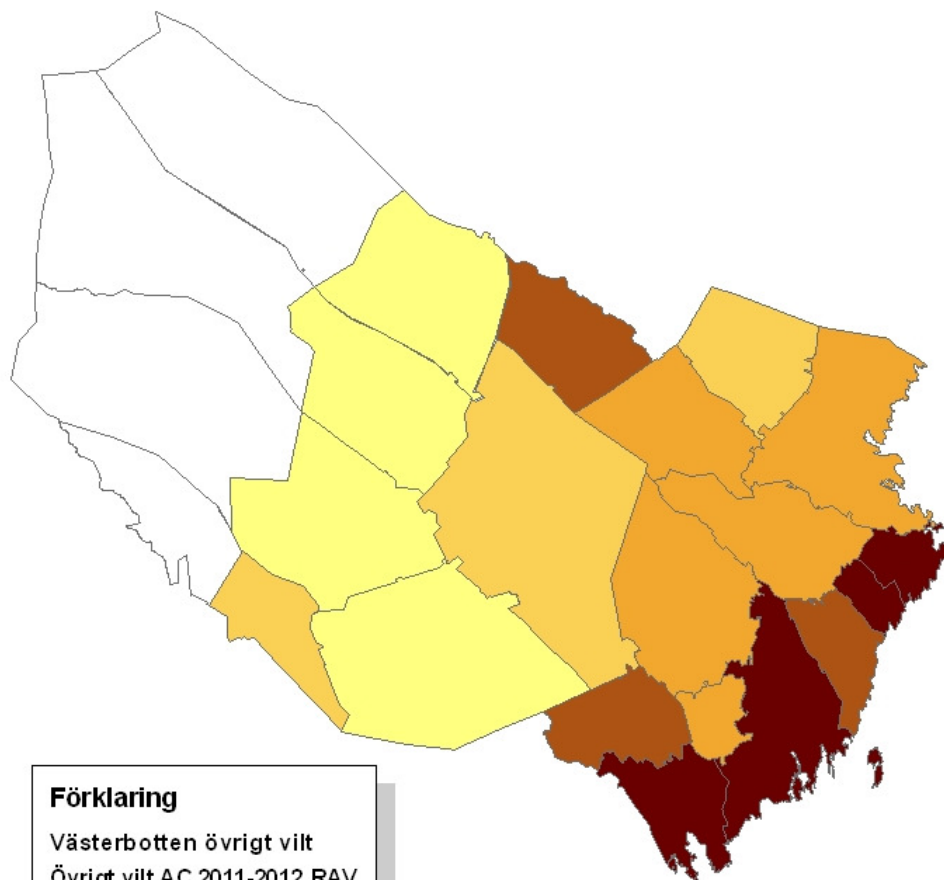
Västerbotten övrigt vilt

Övrigt vilt AC 2011-2012.RADJUR

	0,00 - 0,08
	0,09 - 0,29
	0,30 - 0,71
	0,72 - 1,45
	1,46 - 2,11

Västerbotten: 0,38/1000 ha
1 467 st

Fällda rävar per 1000 ha
Västerbotten 2011-2012



Förklaring
Västerbotten övrigt vilt
Övrigt vilt AC 2011-2012.RAV

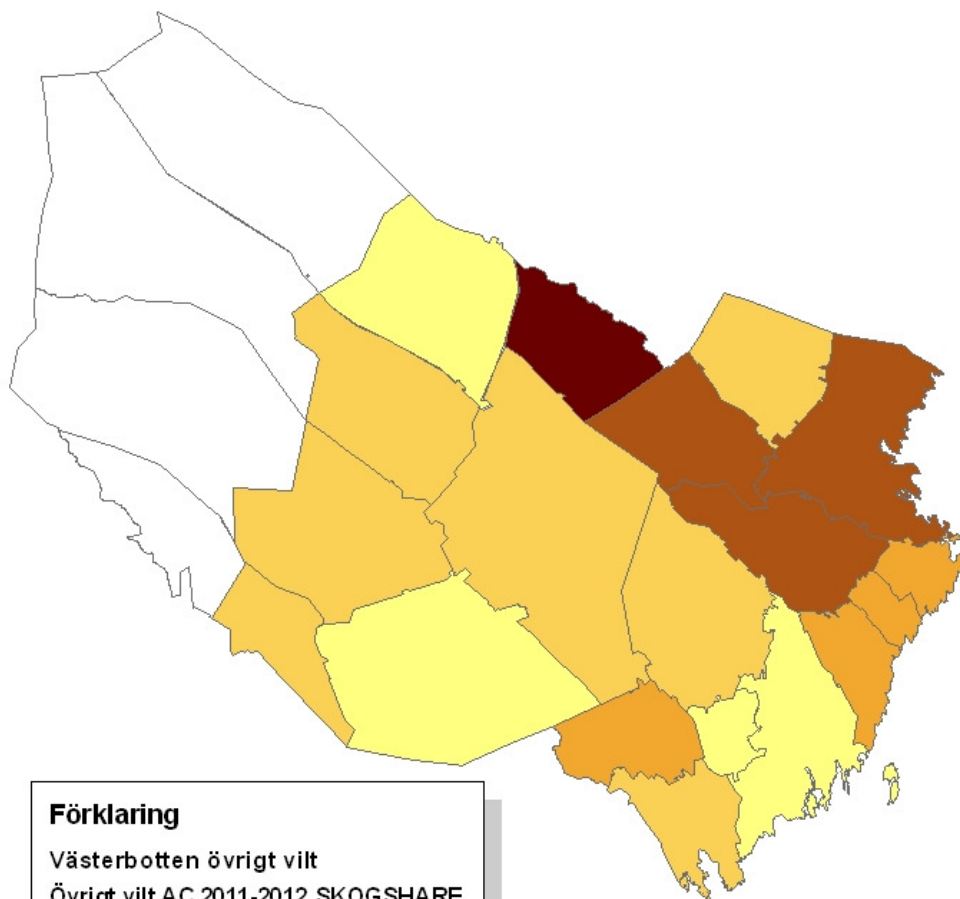
0,38 - 0,63
0,64 - 1,28
1,29 - 2,26
2,27 - 2,74
2,75 - 3,66

Västerbotten: 1,54/1000 ha
5 944 st



Fällda skogsharar per 1000 ha Västerbotten 2011-2012






Västerbotten: 1,62/1000 ha
6 253 st



Förklaring

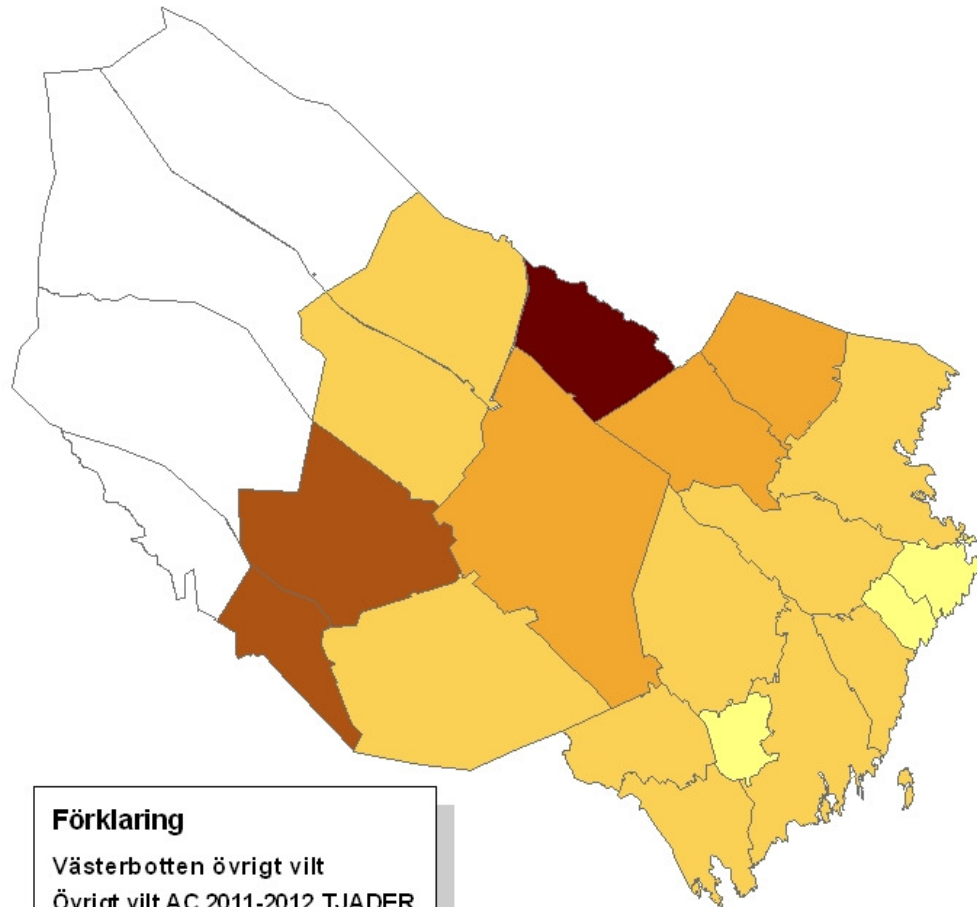
Västerbotten övrigt vilt

Övrigt vilt AC 2011-2012. SKOGSHARE

	0,59 - 0,91
	0,92 - 1,57
	1,58 - 1,86
	1,87 - 3,12
	3,13 - 5,67



Antal fällda tjädrar per 1000 ha
Västerbotten 2011-2012



Förklaring
Västerbotten övrigt vilt
Övrigt vilt AC 2011-2012. TJADER

0,32 - 0,68
0,69 - 1,36
1,37 - 1,82
1,83 - 2,73
2,74 - 6,53

Västerbotten: 1,51/1000 ha
5 829 st



Viltövervakning - VÖV

småviltsavskjutning Västerbotten

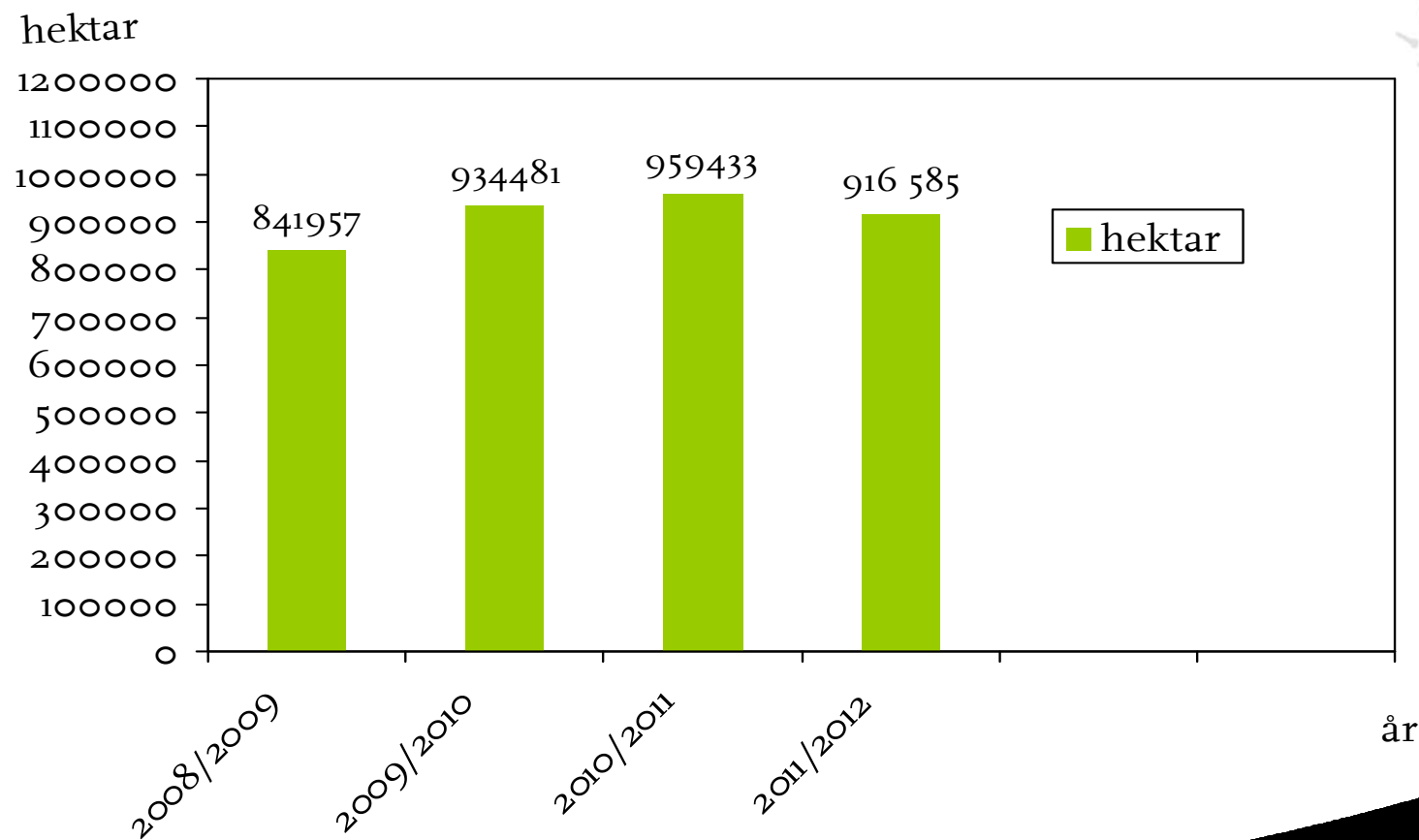
2005/06 -2011/12

Viltslag	2005/06	2006/07	2007/08	2008/09	2009/10	2010/11	2011/12
Rådjur	579	908	1407	1190	1298	1554	1467
Skogshare	5565	5605	6148	5717	4403	4958	6253
Bäver	730	614	581	762	942	1000	888
Räv	3545	3136	3172	3184	3081	4762	5944
Grävling	570	561	636	437	892	879	656
Mink	711	667	549	600	582	533	540
Mård	506	654	548	976	900	758	695
Kanadagås	146	320	588	1097	486	1121	1119
Grågås	-	-	-	-	121	300	618
Gräsand	1290	1668	1475	1757	1591	1575	1505
Tjäder	3209	4391	9571	4801	4403	5933	5829
Orre	5083	7674	13933	9710	8455	9858	8068
Järpe	1383	1321	1103	2380	1833	3546	2779
Kråkfågel	7737	10544	9536	9803	11503	12726	12082
Dalripa	1485	1388	1004	1408	1030	1579	1776



Areal rapporterad småviltsavskjutning

Jägareförbundet Västerbotten, 2008/09- 2011/12 (24% täckningsgrad)



Antal jaktenheter som rapporterad småviltsavskjutning Jägareförbundet Västerbotten, 2008/09- 2011/12

