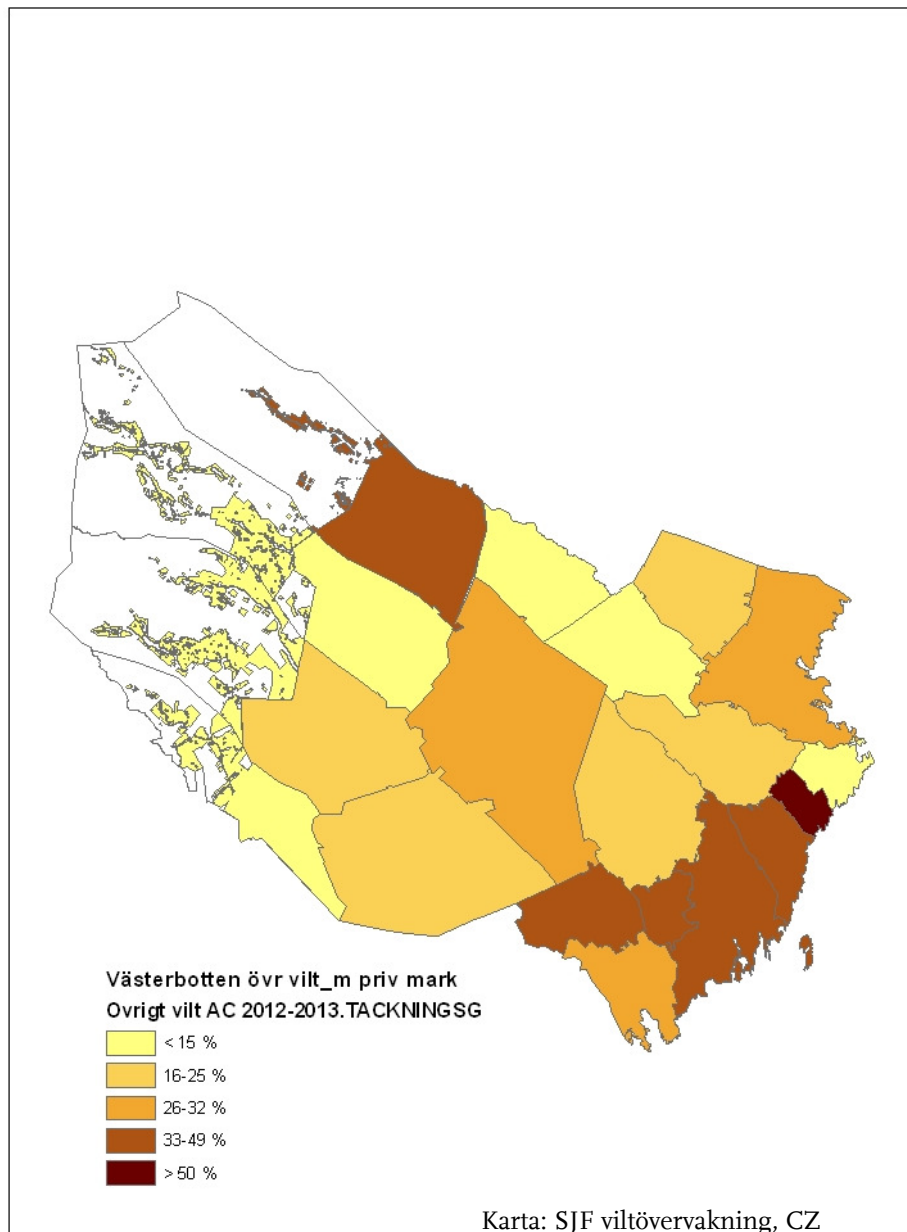


# JÄGAREFÖRBUNDET VÄSTERBOTTEN, VILTÖVERVAKNING

## TÄCKNINGSGRAD I JAKTVÅRDSKRETSARNA 2012/13



**Täckningsgrad** = rapporterad areal småviltsavskjutning

**26%** av länets areal nedan odlingsgräns (**997 420 ha**)

**Verksamhetsplan mål:**  
26% (länsnitt) täckningsgrad  
33% täckningsgrad  
50% täckningsgrad

# AVSKJUTNING JÄGAREFÖRBUNDET VÄSTERBOTTEN, SKOGSHARE, RÄV, RÅDJUR, GRÄVLING 2005/06- 2012/13

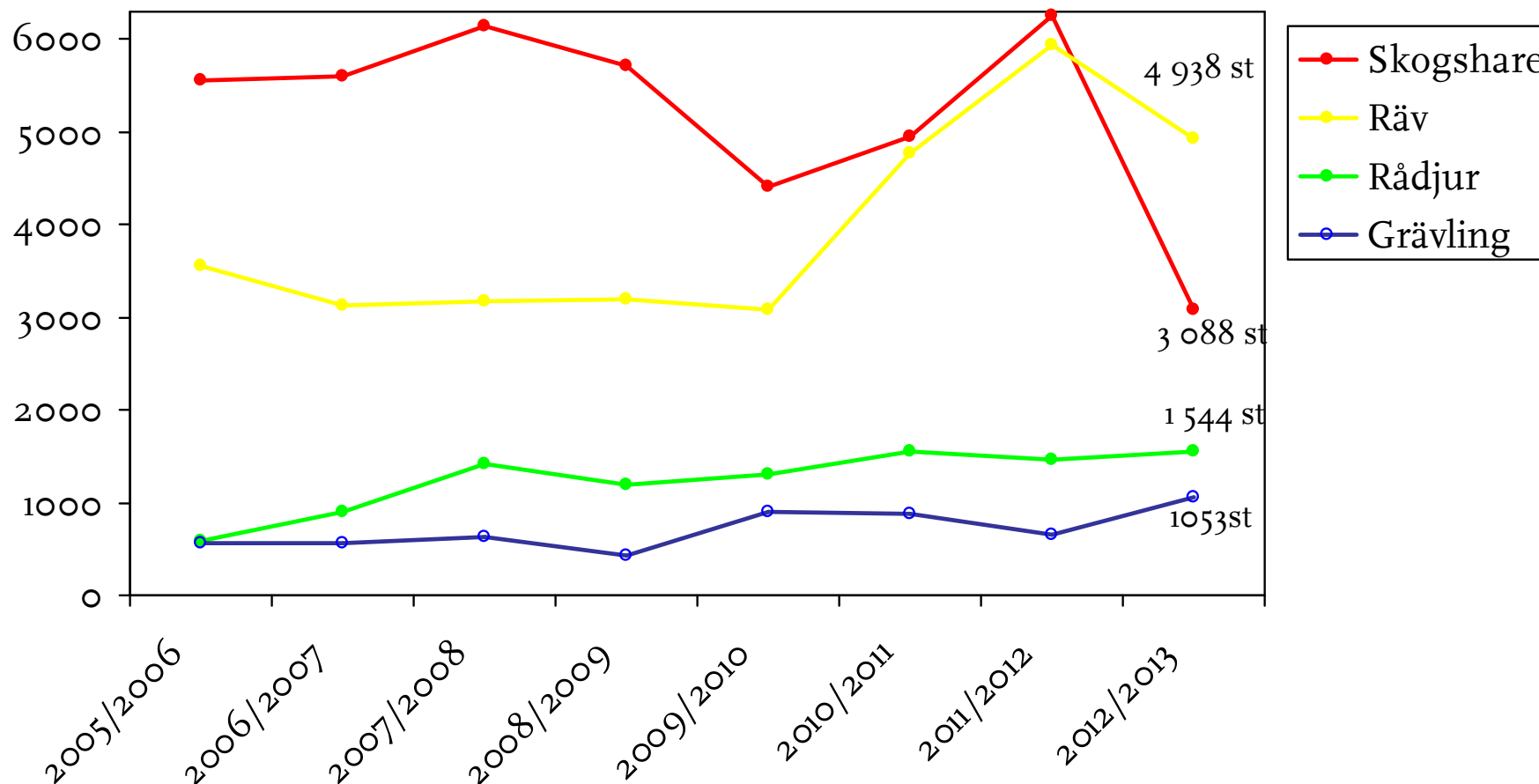


Diagram: Anja Kjellsson

# AVSKJUTNING JÄGAREFÖRBUNDET VÄSTERBOTTEN, ORRE, TJÄDER, JÄRPE, 2005/06- 2012/13

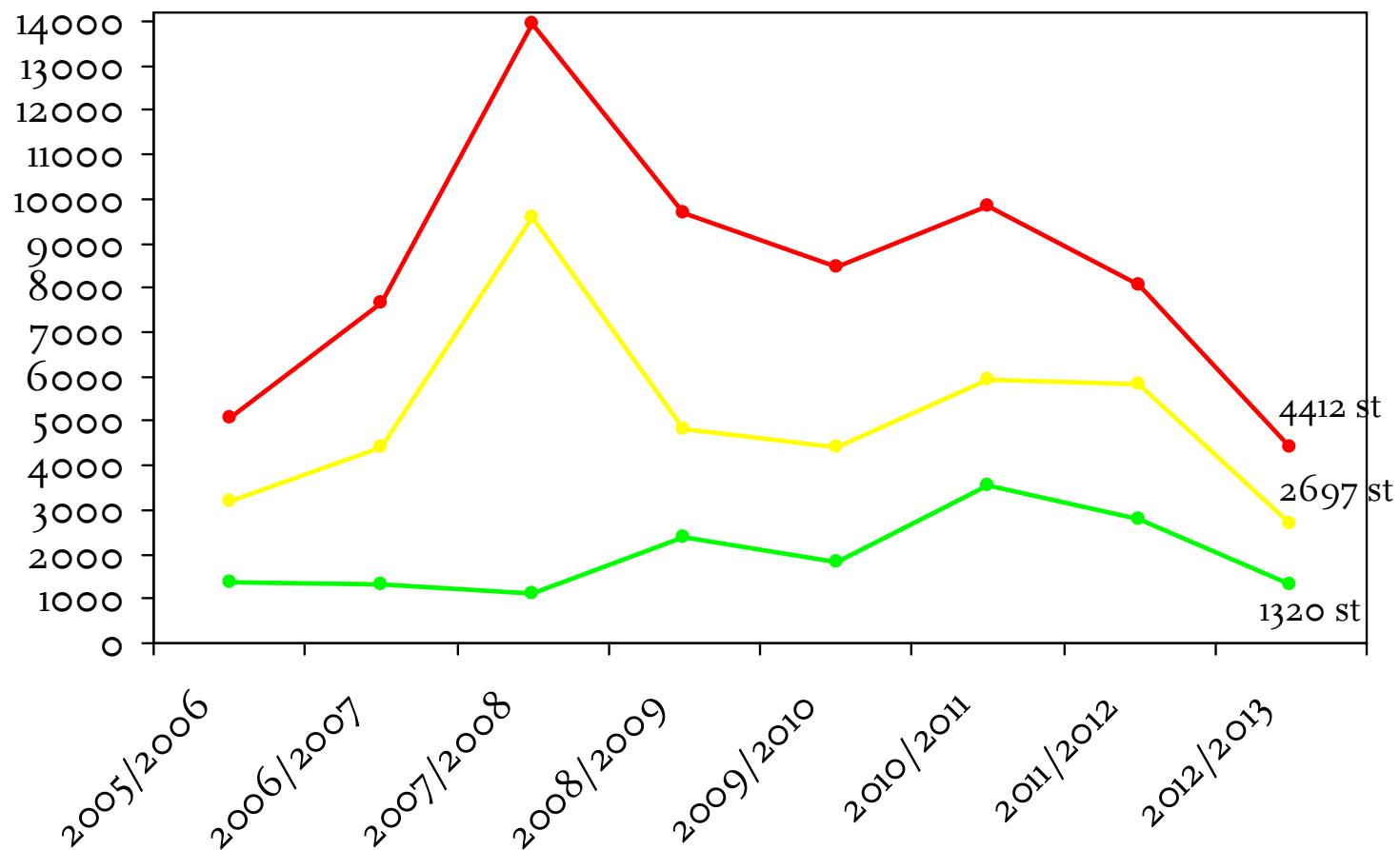


Diagram: Anja Kjellsson

# AVSKJUTNING JÄGAREFÖRBUNDET VÄSTERBOTTEN KANADAGÅS, GRÅGÅS, GRÄSAND, 2005/06- 2012/13

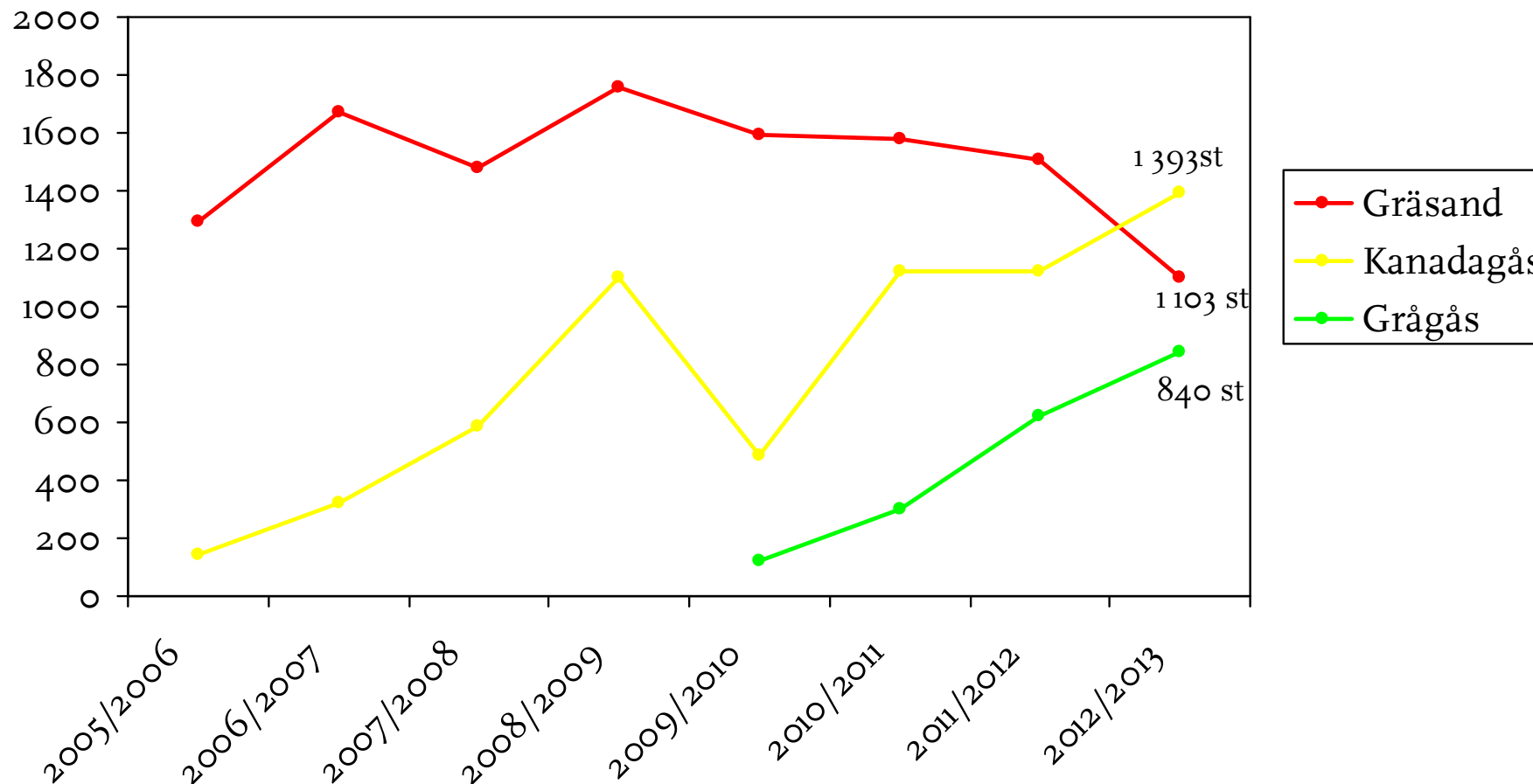
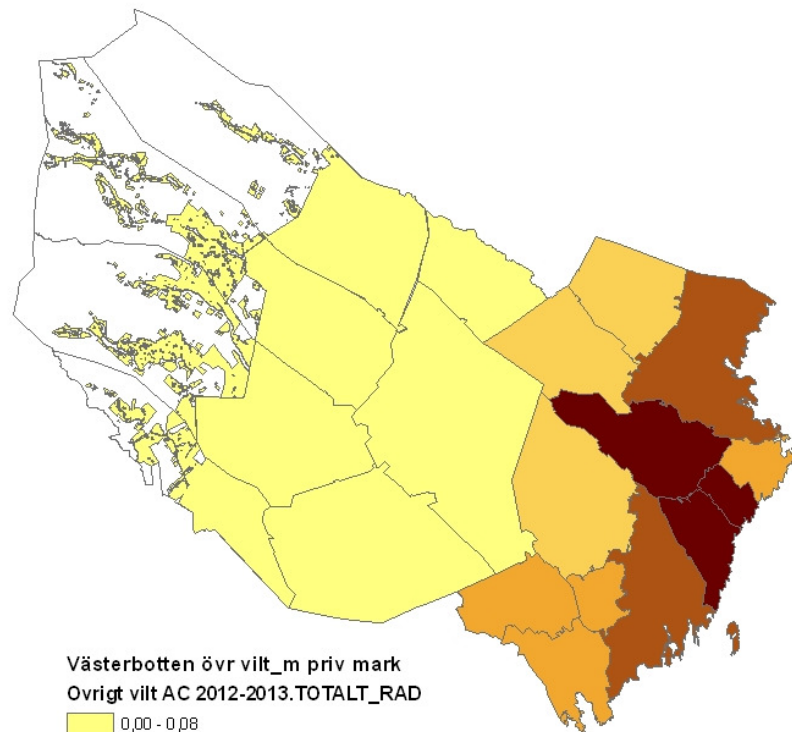


Diagram: Anja Kjellsson

# FÄLLDA RÅDJUR PER 1000 HA VÄSTERBOTTEN 2012-2013

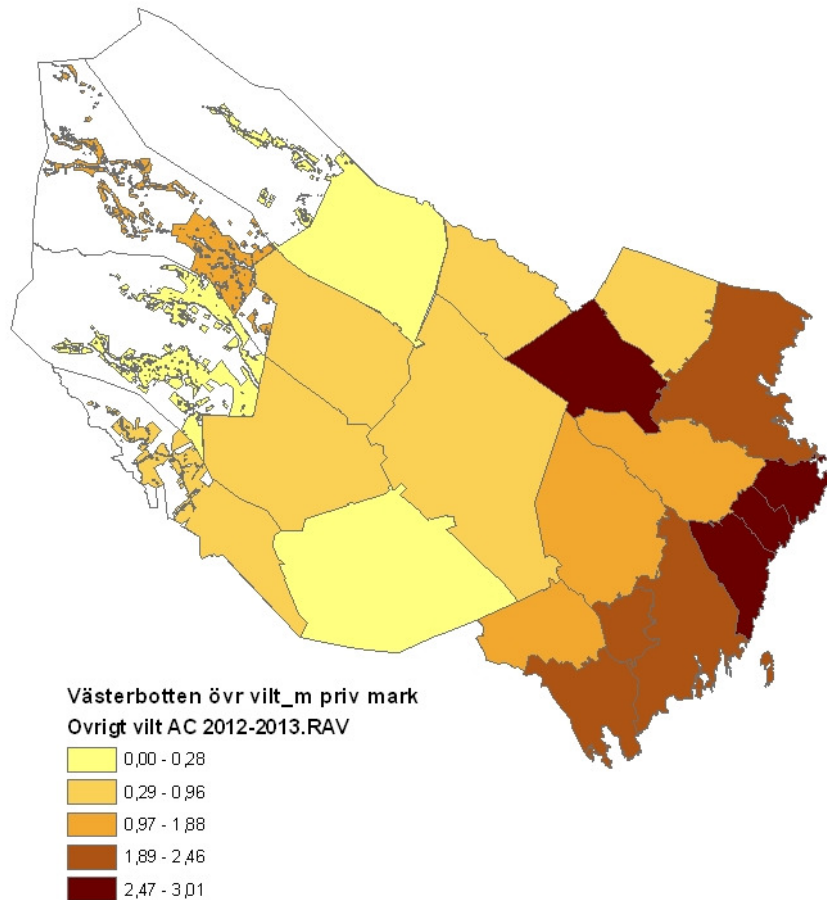


Karta: SJF viltövervakning, CZ



**Rådjur Västerbotten:  
0,40/1000 ha  
1 544 st**

# FÄLLDA RÄVAR PER 1000 HA VÄSTERBOTTEN 2012-2013

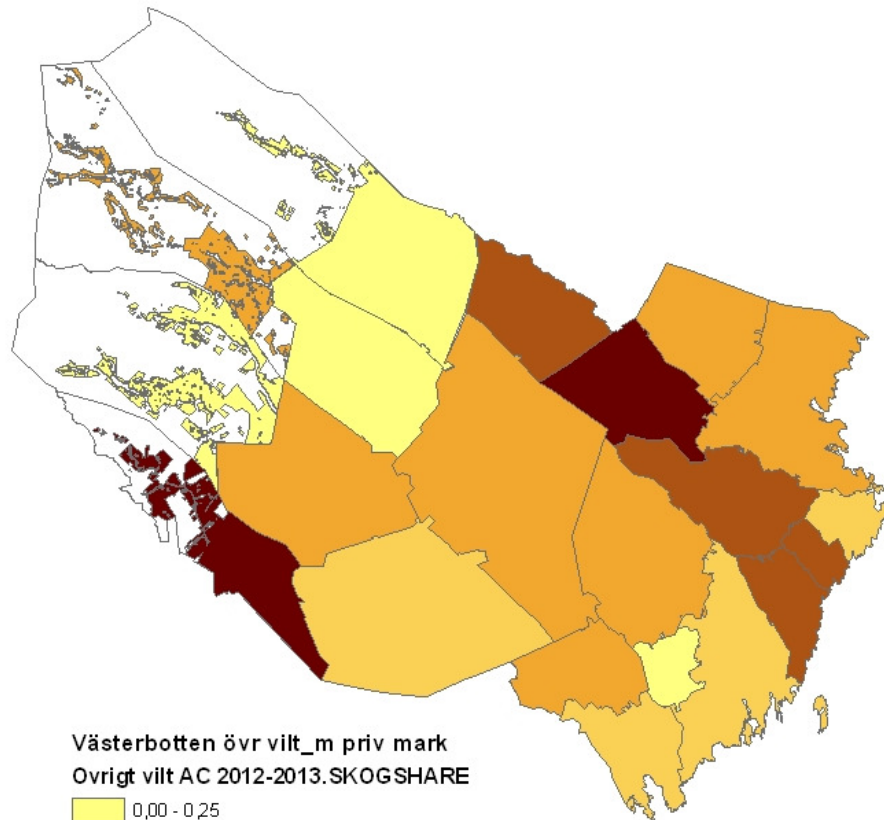


**Räv Västerbotten:  
1,28/1000 ha  
4 938 st**

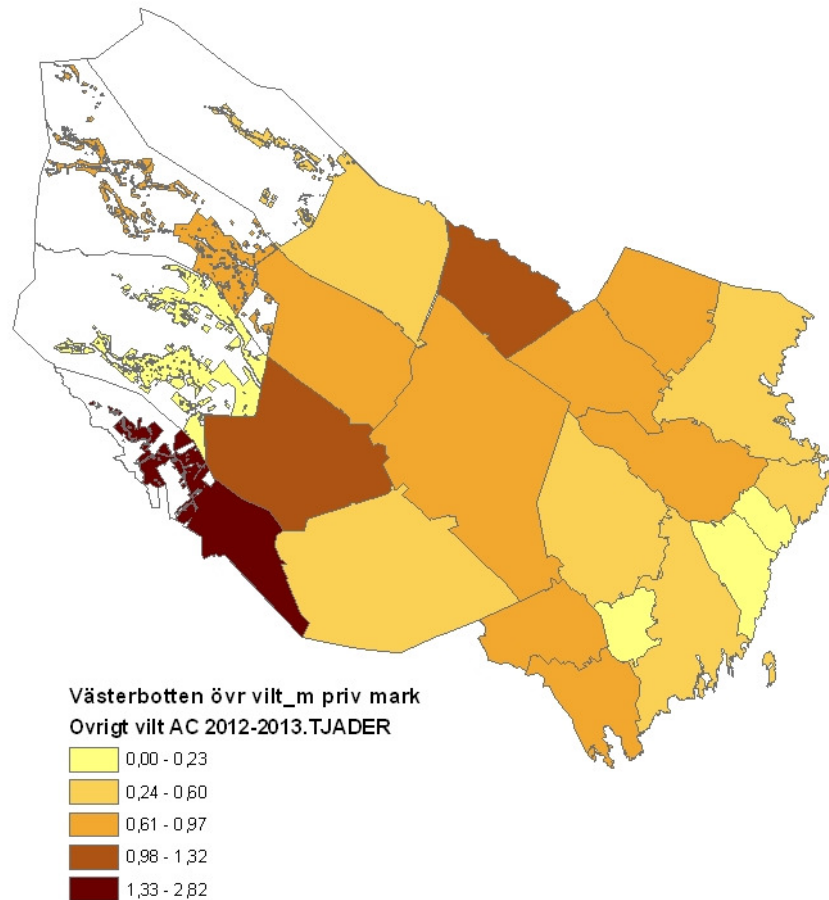
# FÄLLDA SKOGSHARAR PER 1000 HA VÄSTERBOTTEN 2012-2013



**Skogshare Västerbotten:  
0,80/1000  
3 088 st**



# FÄLLDA TJÄDRAR PER 1000 HA VÄSTERBOTTEN 2012-2013



Karta: SJF viltövervakning, CZ



**Tjäder Västerbotten:**  
**0,70/1000**  
**2 697 st**



# VILTÖVERVAKNING - VÖV

## SMÅVILTSAVSKJUTNING VÄSTERBOTTEN 2005/06 -2012/13



Viltslag	2005/06	2006/07	2007/08	2008/09	2009/10	2010/11	2011/12	2012/13
<b>Rådjur</b>	579	908	1407	1190	1298	1554	1467	<b>1544</b>
<b>Skogshare</b>	5565	5605	6148	5717	4403	4958	6253	<b>3088</b>
<b>Bäver</b>	730	614	581	762	942	1000	888	<b>832</b>
<b>Räv</b>	3545	3136	3172	3184	3081	4762	5944	<b>4938</b>
<b>Grävling</b>	570	561	636	437	892	879	656	<b>1053</b>
<b>Mink</b>	711	667	549	600	582	533	540	<b>542</b>
<b>Mård</b>	506	654	548	976	900	758	695	<b>971</b>
<b>Kanadagås</b>	146	320	588	1097	486	1121	1119	<b>1393</b>
<b>Grågås</b>	-	-	-	-	121	300	618	<b>840</b>
<b>Gräsand</b>	1290	1668	1475	1757	1591	1575	1505	<b>1103</b>
<b>Tjäder</b>	3209	4391	9571	4801	4403	5933	5829	<b>2697</b>
<b>Orre</b>	5083	7674	13933	9710	8455	9858	8068	<b>4412</b>
<b>Järpe</b>	1383	1321	1103	2380	1833	3546	2779	<b>1320</b>
<b>Kråkfågel</b>	7737	10544	9536	9803	11503	12726	12082	<b>8847</b>
<b>Dalripa</b>	1485	1388	1004	1408	1030	1579	1776	<b>751</b>



# AREAL RAPPORTERAD SMÅVILTSAVSKJUTNING

## JÄGAREFÖRBUNDET VÄSTERBOTTEN, 2008/09- 2012/13 (26% TÄCKNINGSGRAD)

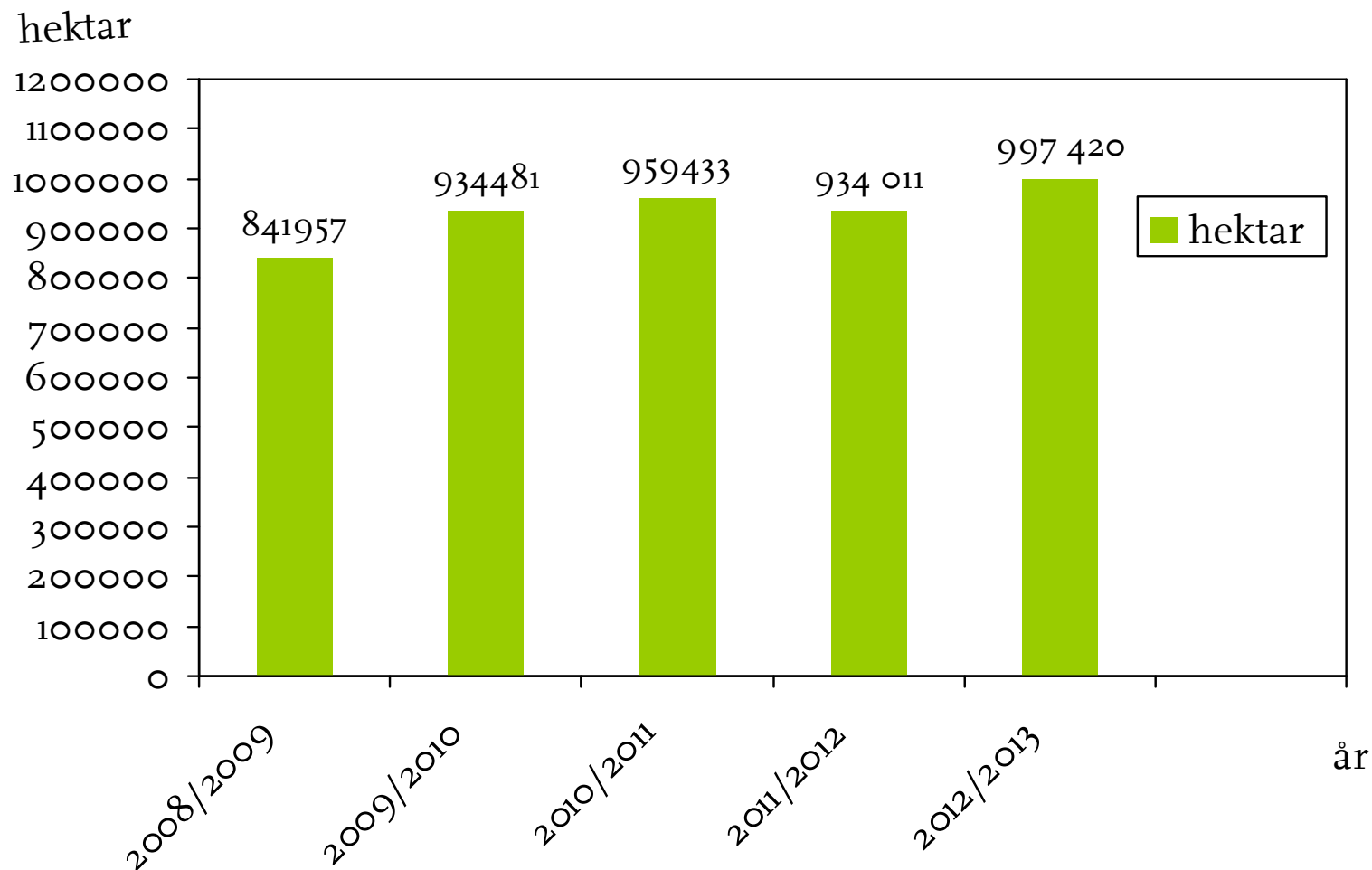


Diagram: Anja Kjellsson

# ANTAL JAKTENHETER SOM RAPPORTERAD SMÅVILTSAVSKJUTNING JÄGAREFÖRBUNDET VÄSTERBOTTEN, 2008/09- 2012/13

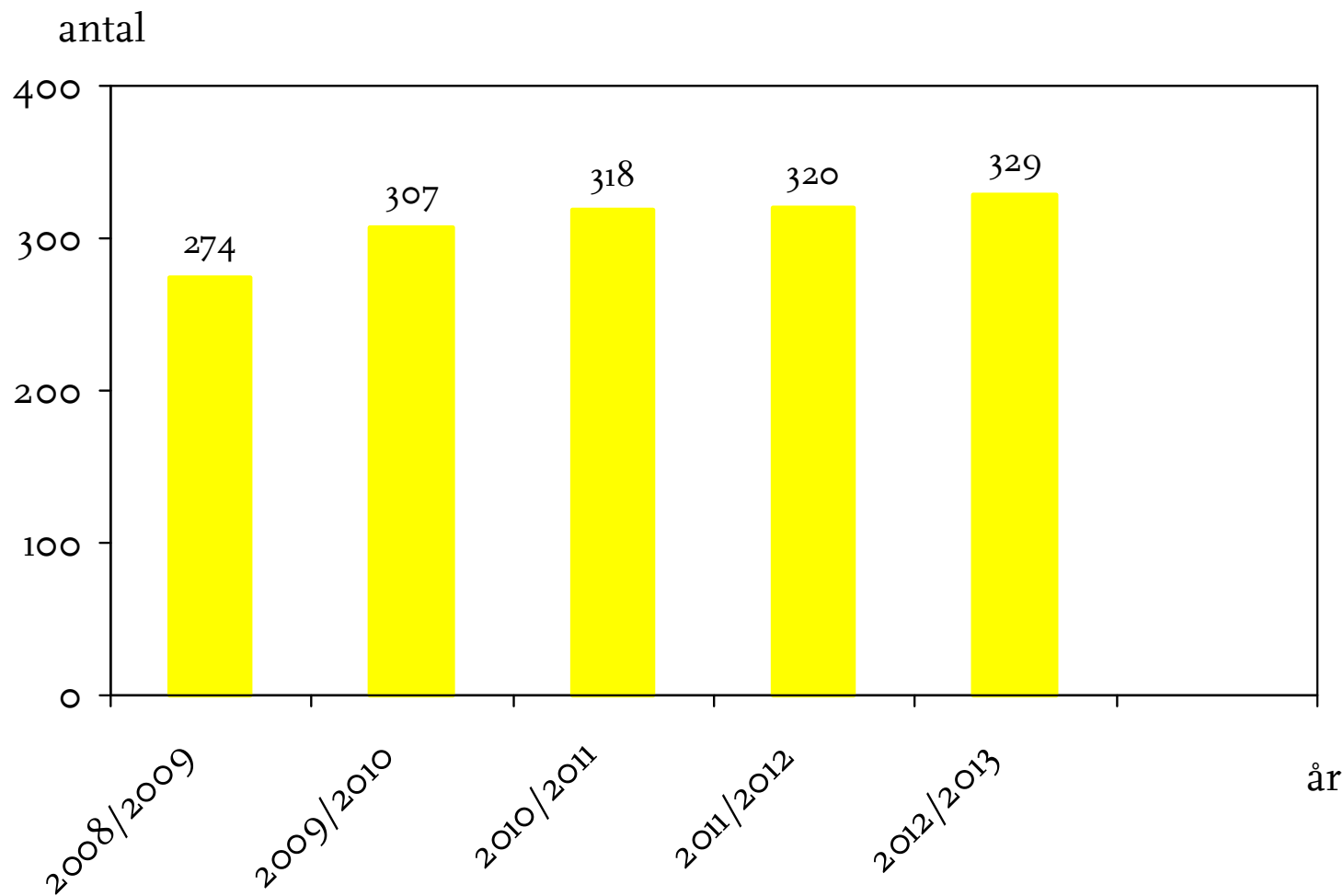


Diagram: Anja Kjellsson